




# « Qu'on se le dise »

Bulletin de liaison


Septembre Octobre 2018

N° 34

## Dernières nouveautés en vente au cercle



Répertoire des noms de lieux anciens et modernes des verreries et verreries de l'actuel département des Vosges par Alain CLAUDE



De l'Ourche à la Saône entre Clairey et Monthureux  
FSSV

## Sommaire

Exposition aux Archives départementales

Les dates à retenir

Etés les plus chauds depuis le septième siècle

Cartes de Cassini



Cercle Généalogique de LANGLEY — ÉPINAL

39 rue de la Mairie 88130 LANGLEY

Tél. 03 29 67 45 56

Mail : cgle88@orange.fr

www.langley-epinal-genealogie.com

## Administration :

Chaque 2<sup>e</sup> mercredi du mois : réunion du bureau ou du Conseil d'administration (si nécessaire)

Présidente : Simone REMY-CHAPLAIN

Présidente d'honneur : Christiane GIET

Vice-Président : Claude MOREL

Trésorière : Françoise DEPRUGNEY

Trésorière adjointe : Monique MOUROT-PRUNIER

Secrétaire : Nadine DEMONET

Secrétaire adjointe : Francine BREJOT

Bibliothèque : Josette MARTIN

Administrateurs :

Françoise BAQUET

Lucette EUMONT

Jacqueline EURIAT

Jacques GIET

Agnès VAUTRIN

## **Les Ateliers du Cercle ouverts à tous**

### Ateliers PHOTO le jeudi

**jeudi 6 septembre de 10 h à 17 h**

**jeudi 20 septembre de 10 h à 17 h**

**jeudi 4 octobre de 10 h à 17 h**

**jeudi 18 octobre de 10 h à 17 h**

**jeudi 15 novembre de 10 h à 17 h**

## **Les rendez-vous :**

### Les permanences à Langley

Tous les samedis de 14 h à 18 h

Le 1<sup>er</sup>, le 3<sup>e</sup> voire le 5<sup>e</sup>  
mercredi du mois  
de 14 h à 18 h

**Septembre 2018**

**Les mercredis 5 et 19**

**Octobre 2018**

**Les mercredis 3, 17 et 31**

**Novembre 2018**

**Les mercredis 7 et 21**

Le comité de rédaction et de lecture se réunira les mercredis 26 septembre et 28 novembre 2018 à 14 h au Cercle.

Il est composé de :

Simone REMY- CHAPLAIN

Alain CLAUDE

Nadine DEMONET

Françoise DEPRUGNEY

Jacqueline EURIAT

Claude MOREL

Vous pouvez envoyer vos textes ou simplement vos idées. Ils seront publiés dans le « Qu'on se le dise » ou dans la revue « Des racines aux branches » (sous réserve d'agrément par le comité).

## Exposition aux Archives départementales

Nous avons bénéficié de la salle d'exposition aux Archives départementales à Épinal, afin de voir ensemble et créer une exposition sur la fin de la guerre 1914-1918 dans les Vosges.

Trois cercles vosgiens y ont participé.

Nos huit panneaux occupaient le centre de la salle et nous présentions les souvenirs de nos grands-pères dans les vitrines.



Discours de madame Guyot  
Présidente de la fédération des  
Cercles généalogiques vosgiens.



## Dates à retenir

Les prévisions pour septembre et octobre :

– Le 1er septembre, nous participerons à la fête des associations à Vincey

Nous serons également :

– Les 13 et 14 octobre : au salon du livre à Thaon les Vosges

– Les 20 et 21 octobre : au salon de la généalogie à Lunéville



## Étés les plus chauds depuis le septième siècle

Ce n'est pas nouveau...

627	Les sources sont taries
658	Souffrances cruelles et maladies par suite du manque d'eau
738	Des milliers de personnes meurent dans les tourments de la soif
879	Les moissonneurs dans le milieu du jour tombent morts dans les champs
990	Les moissons sont totalement brûlées, une affreuse famine s'ensuit
993	Les blés et les fruits sont brûlés
994	Idem 990
1000	Les sources et les rivières sont desséchées, le poisson meurt et se putréfie, ce qui amène la peste
1022	Un nombre incalculable d'hommes et d'animaux meurent de chaleur
1132	La terre se fend, le Rhin est à sec
1152	Plusieurs œufs cuisent dans la terre
1276, 1277	Disette de fourrages à cause des chaleurs
1303, 1304	La Seine, La Loire, Le Rhin et le Danube sont traversés à pied sec
1393, 1394	Les animaux tombent morts de tous côtés, les récoltes sont grillées
1440	Grandes chaleurs
1474	La terre est comme brûlée
De 1538 à 1541	Chaleurs excessives qui tarissent presque les rivières
1556	Grande sécheresse
1615, 1616	Sécheresse dans toute l'Europe
1646	Chaleur extrême
1678	Chaleurs très fortes
1698	Chaleurs extraordinaires
De 1701 à 1703	Années excessivement chaudes
1705	À Montpellier on cuit les œufs au soleil
1718	Les théâtres sont fermés à Paris par mesure d'hygiène
1723 et 1724	Chaleur et sécheresse
De 1743 à 1746	Étés excessivement chauds
1748	Sécheresse
De 1751 à 1753	: 38°
1754, 60, 67, 78, 79	: Étés brûlants
1779	Tremblement de terre, l'air est irrespirable
1788	Excessive chaleur
1802	À Paris, il y a la plus grande chaleur qui ait jamais existé depuis la découverte du thermomètre
1811	Année de la célèbre comète, l'été est très chaud et le vin délicieux
1818 et 1823	Chaleur excessive
1830, 32, 35	Chaleur brûlante
1846	36° à l'ombre et 59 au soleil
1848	Juin et juillet très chauds
1850	Seconde apparition du choléra, il fait 34°
1856	Été brûlant
1860, 1865	Grande chaleur

D'après les écrits de C. Mercier  
en 1904/1905

## Cartes de Cassini

Vous avez certainement remarqué dans nos diverses publications, l'utilisation des cartes de Cassini pour illustrer et visualiser les lieux-dits anciens.

Cet été j'ai découvert qu'il existe le « Pic de Cassini » en Lozère et j'ai voulu en savoir plus.

Le Pic Cassini (1680m), au-dessus du Mas de la Barque, est l'un des principaux sommets du Mont Lozère. À l'origine il s'appelait Malpertus (Mont Perdu ou mauvais passage).

Le célèbre géographe Cassini, sous Louis XV, en fit un point géodésique pour réaliser la première carte précise de la région, d'où son appellation actuelle.

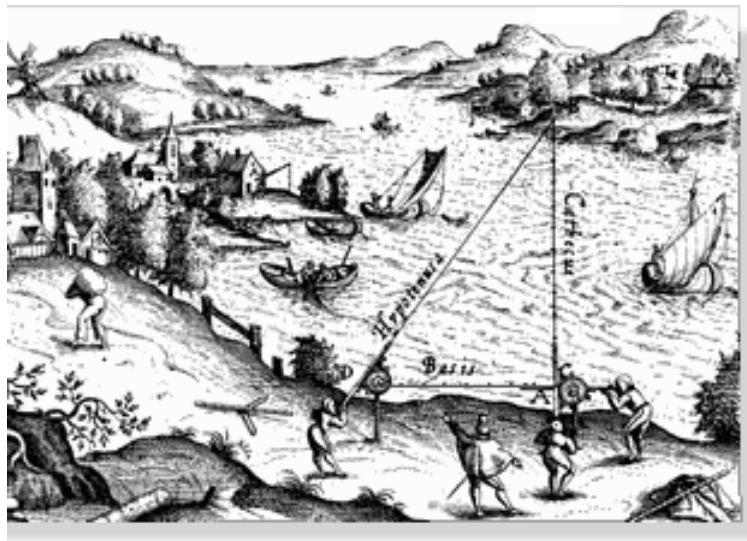


# Cartes de Cassini

L'histoire des cartes de Cassini est une épopée qui s'étale sur plusieurs générations.

Voilà ce que dit Wikipédia :

*La carte de Cassini ou carte de l'Académie est la première carte topographique et géométrique établie à l'échelle du royaume de France dans son ensemble. Il serait plus approprié de parler de carte des Cassini, car elle a été dressée par la famille Cassini, principalement César-François Cassini (Cassini III) et son fils Jean-Dominique Cassini (Cassini IV) au XVIIIe siècle.*



Réseau géodésique triangulé de Cassini II

*L'échelle adoptée est d'une ligne pour cent toises, soit une échelle de 1/86 400 (une toise vaut 864 lignes).*

*Cette carte constitue pour l'époque une véritable innovation et une avancée technique décisive. Elle est la première carte à s'appuyer sur une triangulation géodésique dont l'établissement a pris plus de soixante ans. Les quatre générations de Cassini se sont succédé pour réaliser ce travail. La carte ne localise pas précisément les habitations ou les limites des marais et forêts, mais le niveau de précision du réseau routier représenté est tel qu'en superposant des photos satellites orthorectifiées aux feuilles de la carte de la France, on obtient de spectaculaires résultats.*

*Le travail des Cassini laissa même son empreinte sur le terrain où l'on trouve encore aujourd'hui des toponymes dits « Signal de Cassini », qui révèlent les lieux où se sont effectuées les mesures de l'époque. Ces points de repère correspondent au sommet des innombrables triangles qui formaient la trame de la carte de Cassini.*



Signal de CASSINI de Saint-André la Côte dessiné par J.DREVET en 1892

Vous venez de découvrir « Qu'on se le dise ».

C'est le lien entre les membres du Conseil d'Administration et vous. Ils font en sorte de bien prendre soin de vous et de vos ancêtres, mais aussi de vous proposer des activités agréables.

Un petit rappel de ce que nous vous proposons et de ce qui est à votre disposition :

### AU CERCLE :

– La base de données dans les ordinateurs bien sûr, mais il ne faut pas hésiter à demander des explications aussi bien sur la marche à suivre pour faire vos recherches que sur l'utilisation du logiciel.

– Une bibliothèque, pour l'essentiel du régionalisme, des ouvrages que vous pouvez emprunter et consulter tranquillement à la maison.

– Des revues de généalogies et d'Histoire Lorraine.

– Accès gratuit (au cercle) à FILAÉ pour toute la France.

– Accès gratuit (au cercle) à GÉNÉANET pour retrouver des cousins.

### SUR NOTRE SITE INTERNET :

– Liens directs sur notre site Internet pour aller sur les Archives départementales des Vosges, mais aussi dans toute la France.

– **Un site internet** mis à jour régulièrement qui parle de la vie du Cercle.

Nous prenons soin de mettre régulièrement des liens qui vous amènent directement sur les pages des AD à consulter aussi bien des départements que des villes qui publient leurs archives d'état civil.

Par exemple les liens des Archives nationales, de Gallica, de Mémoire des Hommes, de la Maison de l'Histoire de France, des Archives d'Italie... mais aussi des départements qui ont mis leurs Archives militaires en ligne.